



**КОМИТЕТ ИМУЩЕСТВЕННЫХ ОТНОШЕНИЙ
АДМИНИСТРАЦИИ ПЕРМСКОГО МУНИЦИПАЛЬНОГО ОКРУГА**

РЕШЕНИЕ

о размещении объектов № 2048

Пермский край
Пермский округ

21.08.2023

Комитет имущественных отношений администрации Пермского муниципального округа разрешает Публичному акционерному обществу «Россети Урал» (ИНН 6671163413, ОГРН 1056604000970, почтовый адрес: 620026, г. Екатеринбург, ул. Мамина-Сибиряка, д. 140)

размещение объекта «Строительство ВЛ 0,4 кВ с установкой ПУ для электроснабжения с. Гамова (4500083410)»

на землях государственная собственность на которые не разграничена

на срок бессрочно

Местоположение: Пермский край, Пермский муниципальный округ, с. Гамова.


Приложение: схема предполагаемых к использованию земель или части земельного участка.

Особые условия использования:

1. При установке опор электросетевого хозяйства учесть параметры ширины проезда улично-дорожной сети, во избежание сужения полосы отвода дороги. Установить опоры на расстоянии не более 2 метров от границ земельного участка.

2. Получение разрешения на производство земляных работ.

Председатель комитета



(подпись, печать)

Е.А. Демидова

СХЕМА ПРЕДПОЛАГАЕМЫХ К ИСПОЛЬЗОВАНИЮ ЗЕМЕЛЬ ИЛИ ЧАСТИ ЗЕМЕЛЬНОГО УЧАСТКА

Объект: «Строительство ВЛ 0,4 кВ с установкой ПУ для электроснабжения с. Гамово (4500083410)»

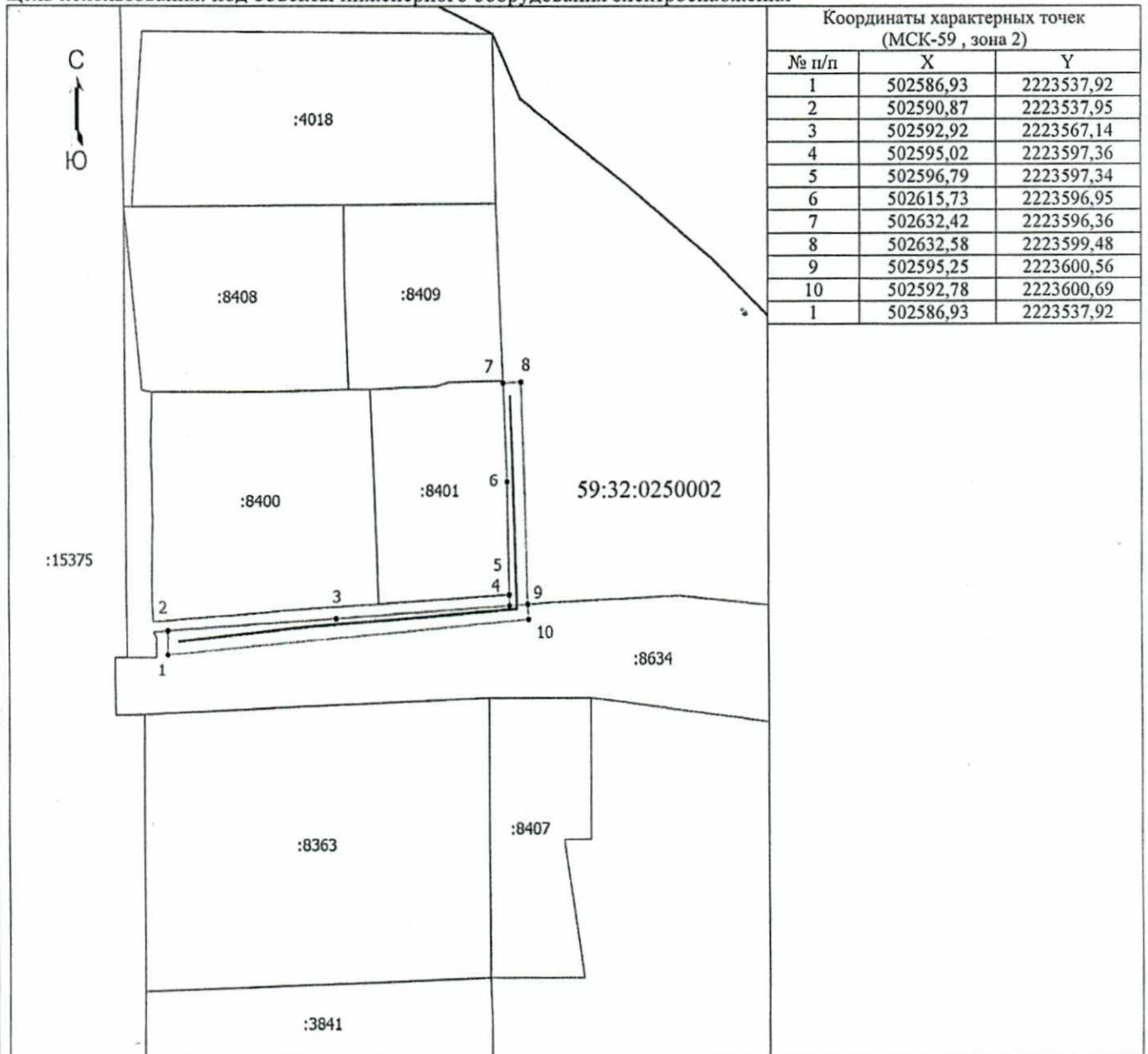
Местоположение объекта: Пермский край, Пермский муниципальный округ, с. Гамово

Площадь земель или части земельного участка, кв.м.: 317

Категория земель: земли населённых пунктов

Вид разрешенного использования земельного участка: -

Цель использования: под объекты инженерного оборудования электроснабжения



| Координаты характерных точек (МСК-59, зона 2) | | |
|--|-----------|------------|
| № п/п | X | Y |
| 1 | 502586,93 | 2223537,92 |
| 2 | 502590,87 | 2223537,95 |
| 3 | 502592,92 | 2223567,14 |
| 4 | 502595,02 | 2223597,36 |
| 5 | 502596,79 | 2223597,34 |
| 6 | 502615,73 | 2223596,95 |
| 7 | 502632,42 | 2223596,36 |
| 8 | 502632,58 | 2223599,48 |
| 9 | 502595,25 | 2223600,56 |
| 10 | 502592,78 | 2223600,69 |
| 1 | 502586,93 | 2223537,92 |


Масштаб 1: 1000

Условные обозначения

- Граница кадастрового квартала
- Граница земельного участка, согласно сведениям из ЕГРН
- Граница предполагаемой к использованию земли или части земельного участка
- Граница сооружения, планируемого к строительству
- 59:32:0250002 - Номер кадастрового квартала
- :200 - Кадастровый номер земельного участка
- 1 - Обозначение новой характерной точки

Описание смежных землепользователей:

- 1-2 59:32:0250002:8634
- 2-4 неразграниченный зем.участок
- 4-7 59:32:0250002:8401
- 7-9 неразграниченный зем.участок
- 9-1 59:32:0250002:8634

Заявитель:  /Байдин И.В.
действующий по доверенности от 19.01.2023 № ПЭ/422-2023